



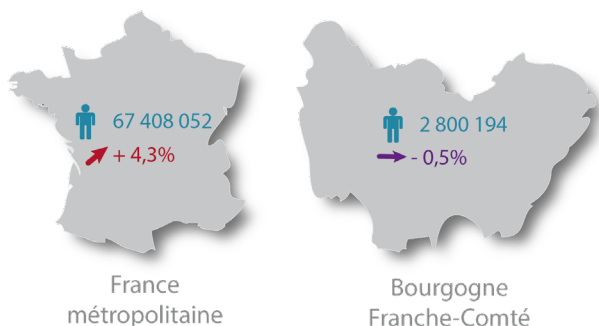
## RÉSULTATS DU RECENSEMENT 2021

### Les populations légales au 1er janvier 2024 - CC Rahin et Chérимont

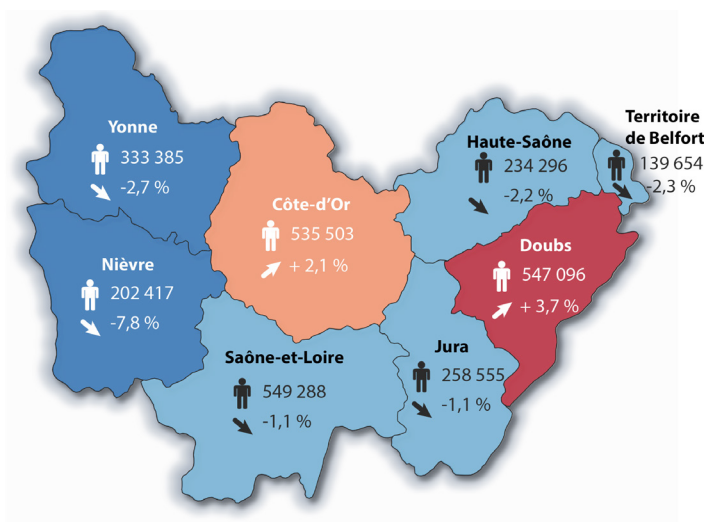
Cette publication vise à exposer les principales évolutions démographiques observables sur le territoire de la communauté de communes Rahin et Chérимont à l'échelle de ses communes et de son contexte local et régional. En 2021, la population de ce territoire s'établit à 11 703 habitants. La population était stable entre 2010 et 2015 et accuse désormais une baisse démographique sur la dernière période (-2,9 % entre 2015 et 2021).

## Contexte démographique

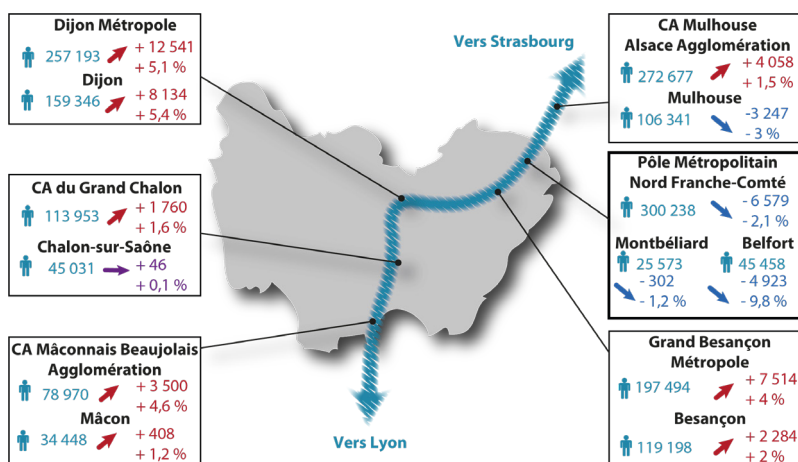
Population au 1er janvier 2021  
Évolution de la population entre 2010 et 2021



La population française croît régulièrement depuis 2010 (+2,8 M) tandis que la population régionale baisse entre 2010 et 2021 suite à une inversion de tendance les 6 dernières années (-0,7 %).



Le Doubs et la Côte-d'Or sont les seuls départements en croissance démographique sur la période 2010-2021. Sur tous les départements en décroissance démographique, celle-ci s'accélère sur la dernière période. Les départements ruraux de la Nièvre et de l'Yonne subissent une perte importante de population.

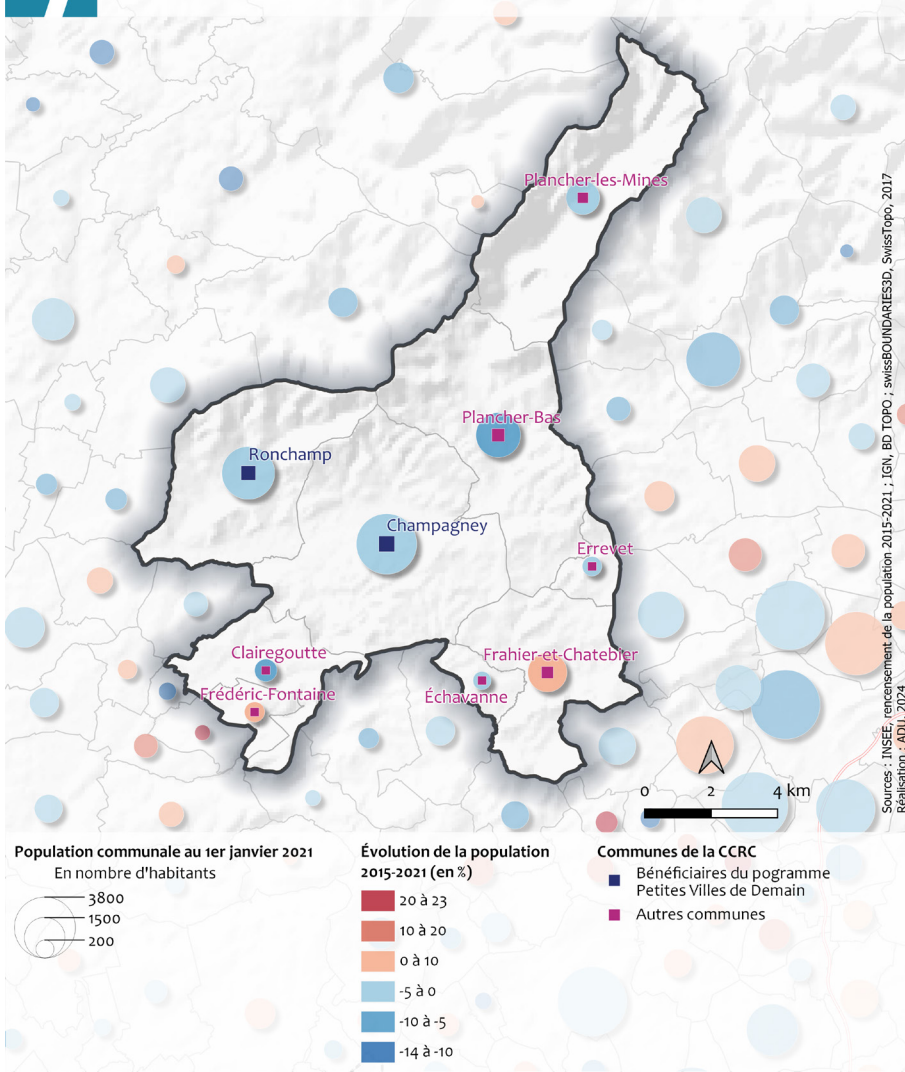


Au sein de la dorsale Rhin-Rhône, le Pôle Métropolitain du Nord Franche-Comté conserve un poids démographique conséquent avec plus de 300 000 habitants mais c'est le seul pôle qui voit sa population baisser en comparaison des principales intercommunalités régionales.

Les autres pôles connaissent une croissance démographique, avec une ville-centre souvent moins dynamique, voire en décroissance, par rapport à la périphérie. À l'inverse, la vitalité de la commune de Dijon dope la croissance de la métropole dijonnaise.



## Évolution de la population de la communauté de communes Rahin et Chérimont sur la période 2015-2021



La communauté de communes Rahin et Chérimont connaît une baisse démographique sur la période 2015-2021, à l'exception des communes de Frédéric-Fontaine (+2,3 %) et de Frahier-et-Chatebier (+1,3 %).

Les communes qui connaissaient encore une croissance sur la période 2010-2015 perdent maintenant des habitants (à l'exception de Frahier-et-Chatebier) et celle-ci s'accroît dans les communes qui en perdaient déjà sur la période 2010-2015 (hormis Ronchamp qui voit la baisse s'atténuer). Les villes centres du territoire de Ronchamp et Champagny sont en perte démographique depuis plus d'une décennie.

La dynamique démographique sur la CC Rahin et Chérimont sur 2015-2021 est similaire à celle observée sur les CC du Pays de Villersexel et du Pays de Lure de 0,8 à -2,2 %. Néanmoins, la décroissance de la population observée sur ces 3 CC est bien plus contenue que sur les 3 autres communautés de communes du SCoT des Vosges Saônoises (CC des 1000 Etangs, CC du Pays de Luxeuil, CC de la Haute-Comté) qui connaissent des baisses de l'ordre de -7 à -9 %.

Évolution du nombre d'habitants au sein de la CC Rahin et Chérimont

➔ +14 (+0,1 %) sur la période 2010-2015  
 ➔ -346 (-2,9 %) sur la période 2015-2021

Commune	Population			Variation 2010-2021		Variation 2015-2021	
	2010	2015	2021	Absolue	Relative (%)	Absolue	Relative (%)
Champagny	3770	3811	3700	-70	➔ -1,9	-111	➔ -2,9
Ronchamp	2919	2807	2746	-173	➔ -5,9	-61	➔ -2,2
Plancher-Bas	1923	1963	1863	-60	➔ -3,1	-100	➔ -5,1
Frahier-et-Chatebier	1230	1360	1377	147	➔ 12,0	17	➔ 1,3
Plancher-les-Mines	1092	1006	956	-136	➔ -12,5	-50	➔ -5,0
Clairegoutte	408	386	349	-59	➔ -14,5	-37	➔ -9,6
Frédéric-Fontaine	264	260	266	2	➔ 0,8	6	➔ 2,3
Errevet	231	251	246	15	➔ 6,5	-5	➔ -2,0
Échavanne	198	205	200	2	➔ 1,0	-5	➔ -2,4
<b>TOTAL CCRC</b>	<b>12035</b>	<b>12049</b>	<b>11703</b>	<b>-332</b>	<b>➔ -2,8</b>	<b>-346</b>	<b>➔ -2,9</b>

Président de l'agence : Philippe Gautier  
 Directeur de publication : Philippe Bozon  
 Réalisation : Antoine Laforest  
 Sources : INSEE RP, 2010, 2015, 2021, ADU  
 Code ISSN : 1766-60-58 Etudes de l'ADU

Agence de Développement et d'Urbanisme du Pays de Montbéliard  
 8, avenue des Alliés - BP98407  
 25 208 Montbéliard Cedex  
[www.adu-montbeliard.fr](http://www.adu-montbeliard.fr)

