



nos études, nos actions et nos métiers

Évolution des flux routiers dans le Pays de Montbéliard de 2002 à 2009

Cette note de synthèse de l'observatoire des mobilités présente l'évolution des trafics routiers tous véhicules et poids lourds sur le Pays de Montbéliard entre les périodes 2002 - 2005 et 2006 -2009.



Populations légales 2009 : état des lieux dans l'Aire urbaine

« Avec 308 600 habitants en 2009, l'Aire urbaine a gagné 5 000 habitants ces 10 dernières années. Cette croissance est notamment marquée par la poursuite de la périurbanisation et l'attraction du sud Alsace ».

« Dialogues avec mon territoire »

L'ADU, assistée par l'Association des Robins des Villes, a conduit au cours du second semestre 2011 une action de concertation auprès des habitants, à l'échelle du Pays de Montbéliard.

la vie à l'agence

L'ADU a son nouveau livret d'accueil

Ce document permet de prendre connaissance du fonctionnement de l'agence, de ses missions, de son environnement interne et externe.

Nous accueillons deux nouveaux stagiaires du Laboratoire ThéMA, Master2 ITISA sur une période de 6 mois.

Anthony Morin travaillera sur l'observatoire de consommation de l'espace, et David Rigoulot est missionné sur un observatoire économique à l'échelle de l'Aire urbaine.



agenda

Jeudis des villes ADUrables

le 15 mars 2012 de 17h à 19h à la CCI de Montbéliard -
4 rue Jean Bauhin à Montbéliard.


**Thématique : « l'impact du TGV en terme d'attractivité
de nos territoires ».**

Pascal Bérion et Valérie Facchinetti-Mannone du laboratoire ThÉMA,
présenteront les enjeux et les perspectives des effets territoriaux des gares
du TGV Rhin-Rhône.

Patrick Pétour, directeur régional de l'INSEE Franche-Comté, sera le grand
témoin de cette rencontre.

Contact : n.fernandez@adu-montbeliard.fr

le dessin du mois



le chiffre du mois

- **0,7%** par an

C'est l'évolution moyenne des trafics routiers dans le Pays de Montbéliard sur la période 2002-2009. Le trafic diminue donc malgré l'augmentation des flux en provenance du périurbain aux entrées de l'agglomération.

Sources : Conseil Général du Doubs et
APRR (Autoroutes Paris-Rhin-Rhône).

Directeur de publication : Dominique Muslin
L'agence de développement
et d'urbanisme du pays de Montbéliard

8, avenue des Alliés - BP 98407
25208 Montbéliard cedex
Tél. : +33 (0)3 81 31 86 00
Fax : +33 (0)3 81 31 86 19

www.adu-montbeliard.fr / blog.adu-montbeliard.fr
ISO 14001 - niveau 1

